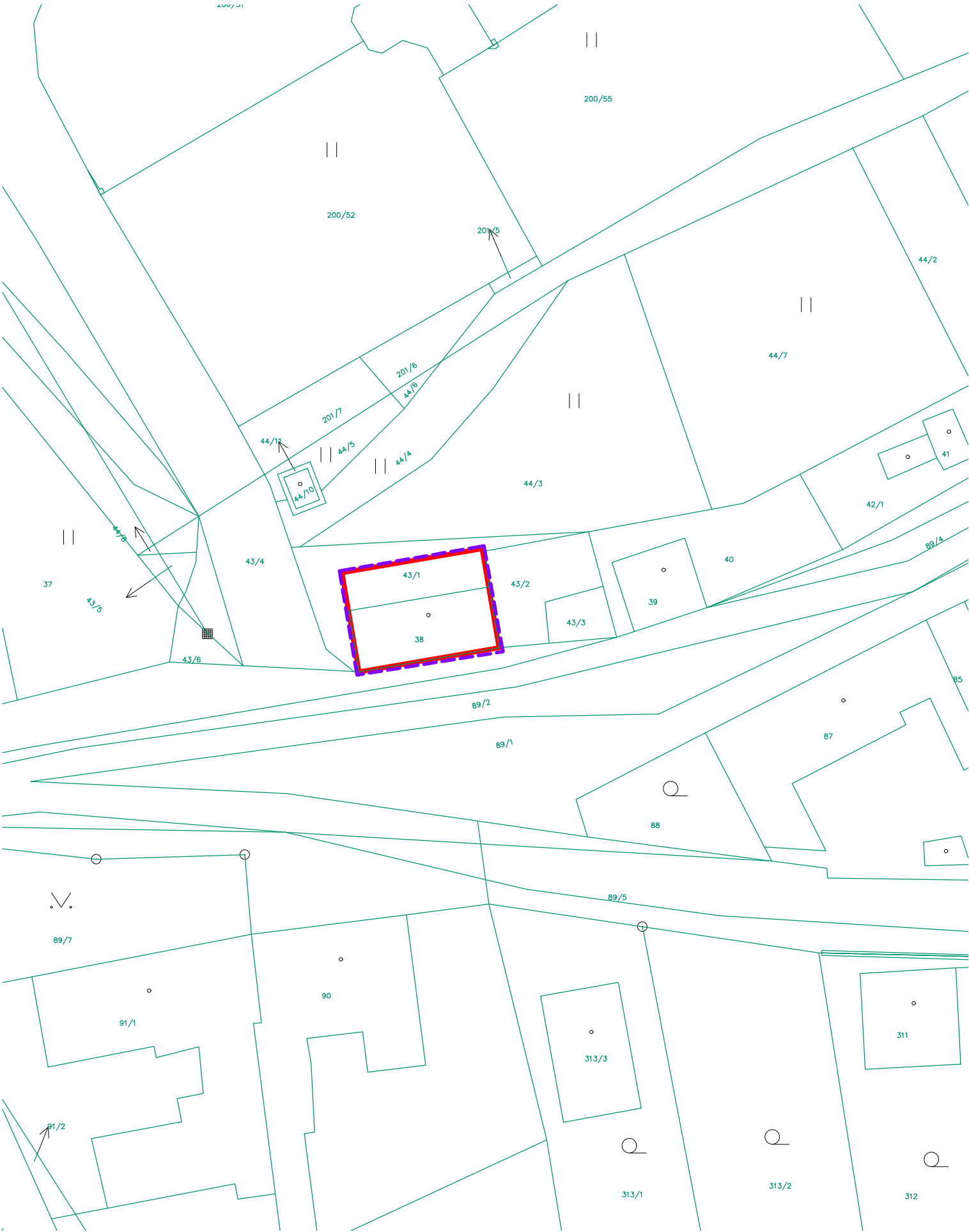
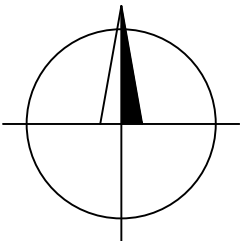


Katastrální situační výkres




LEGENDA:

-  ZÁJMOVÉ ÚZEMÍ
-  HRANICE PARCEL
-  NOVOSTAVBA OSADNÍHO VÝBORU



±0,000 = 438,48 m n.m. Bpv

Tento projekt je vypracován na úrovni dokumentace pro společné povolení stavby. Informace z tohoto dokumentu mohou být použity jen v souvislosti s tímto projektem, který slouží pro společné povolení stavby. Informace na tomto dokumentu nemohou být v žádném případě svévolně pozměněny, doplňovány nebo odstraňovány. V případě, že bude nutné provést jakékoli změny v tomto dokumentu, jediným autorizovaným subjektem k těmto úkolům je firma AV ATELIER. Žádné prvky, data a jiné informace z této dokumentace nemohou být kopírovány nebo použity pro jiné projekty bez výslovného souhlasu firmy AV ATELIER.

Zodpovědný projektant:	Vedoucí projektant	Kreslil:	 Růžové náměstí 12/2345 680 01 Boskovice IČO: 605 85 293 DIČ: CZ 7105283746 mob: 608/87 77 88	
Ing. Vít Přibyl	Ing. Vít Přibyl	Ing. Ladislav Kopecký		
ČKAIT-1004096				
Investor: Město Boskovice, IČO: 002 79 978, Masarykovo nám. 4/2, 680 18 Boskovice			Datum:	06/2018
Název akce: NOVOSTAVBA OSADNÍHO VÝBORU HRÁDKOV Kat. území: Hrádkov ; parc. číslo: 38, 43/1 Adresa: Hrádkov č.p. 13, 680 01 Boskovice			Č. zakázky:	11/2018
			Formát:	A4
			Stupeň PD:	Dokumentace pro společné povolení
Katastrální situační výkres			Měřítko: 1:500	Číslo výkresu: C.2